



## NUR DAS BESTE VOM BESTEN

.....  
*Das muss man erlebt haben: Die schönsten Touren und Trails im Soča-Tal vereint zu einer Viereinhalb-Tages-Rundtour! Stol, Matajur, Kolovrat, Kapela Bes, Planina Golobar - diese Namen lassen die Herzen jedes Trail-Liebhabers höher schlagen. Die ersten 2 Etappen führen uns von unserem Ausgangsort Bovec auf der Westseite der Soča über Kobarid nach San Pietro in Italien, auf der Ostseite geht es über Tolmin und Drežnica zurück nach Bovec.*

*Wir übernachten in ausgewählten Hotels und auf touristischen Bauernhöfen. Der Gepäcktransport ist inklusive.*

.....

### 1. Tag:

Eigene Anreise und Übernachtung in Bovec. Besprechung der Tour bei gemeinsamem Abendessen.

### 2. Tag: Bovec - Kobarid

Wir beginnen die Tour mit einer kleinen Runde im Talkessel von Bovec. Über die Festung Kluzė geht es auf Trails hinab zur Soča. Über wacklige Hängebrücken gelangen wir an das andere Ufer und begleiten den Fluss bis nach Žaga. Von dort aus machen uns auf den Weg hinauf zum Stol. Die Traumabfahrt führt aus-

sichtsreich immer am Bergrücken entlang, nach einer anspruchsvollen Trailabfahrt landen wir direkt am Hauptplatz von Kobarid. 45 km / ↑ 1400 hm / ↓ 1560 hm

### 3. Tag: Kobarid - San Pietro

Über eine Asphaltstraße, die alte Militärstraße und Trails fahren wir bis zum Gipfel des Matajur auf 1641 m mit seinem grandiosen 360-Grad-Panorama. Bei klarem Wetter reichen die Blicke über die Adria bis in die Dolomiten. Nun folgt die längste Trailabfahrt der Region: 13 km und 1500 hm legen wir auf

### ← Trailabfahrt von der Kapela Bes

dem teils extrem flowigen Supertrail zurück. Im Tal angekommen lassen wir mit einem Grinsen im Gesicht das Erlebnis bei einem echten italienischen Eis nachwirken. 40 km / ↑ 1720 hm / ↓ 1770 hm


### 4. Tag: San Pietro - Tolmin

Nach einem Abstecher in das italienische Städtchen Cividale führt uns die Auffahrt über Schotterwege und kleine Asphaltstraßen hinauf zum Bergrücken des Kolovrat. Hier überschreiten wir erneut die Grenze und machen uns nach einem Rundgang durch das Freilichtmuseum mit seinen Stellungen und Schützengräben auf den Weg hinab nach Tolmin. Auf der Abfahrt wechseln sich technisch anspruchsvolle Trailpassagen mit flowigen Stücken ab, im Tal angekommen machen wir Halt am „Stadtstrand“ von Tolmin. 57 km / ↑ 1590 hm / ↓ 1540 hm

### 5. Tag: Tolmin - Drežnica

An der Soča entlang machen wir uns auf den Weg nach Kamno. Von hier fahren wir auf einer kleinen Straße bis zur Planina Kuhinja.

### Reiseinfo

**Kondition** 

**Fahrkönnen** 

### Tagesleistung

20 - 60 km, 1.400 - 1.800 hm

### Gesamtleistung

196 km, 7.150 hm, 5 Etappen

### Anreise

Selbstanreise per PKW nach Bovec

### Preis

625,- Euro

### Im Preis enthalten

Geführte Tour, 5 Übernachtungen (3x HP, 2x ÜF, Doppelzimmer) in Hotels, Holzchalets und auf touristischen Bauernhöfen, Gepäcktransport

### Termine


24.6. bis 29.6.2017

9.9. bis 14.9.2017

*individuelle Termine für Gruppen auf Anfrage!*

### Teilnehmerzahl

mind. 6, max. 8 Personen



Flow ohne Ende: auf der Trailabfahrt vom Matajur



Auf einem Almweg gelangen wir zur Kapela Bes wo uns eine weitere Traumabfahrt zu unserer Unterkunft in Drežnica führt. Als Option erkunden wir auf einer Feierabendrunde noch die Trails um Drežnica (+250 bis 400 hm, +6 bis 10 km).

34 km / ↑ 1400 hm / ↓ 1070 hm

#### 6. Tag: Drežnica - Bovec

Als krönender Abschluss steht der Trail von der Planina Golobar hinab zur Soča auf dem Programm. Nach einer kurzen Runde über die Sonnenterrasse von Drežnica geht es hinauf zur Planina Zapikraj, nach einer Schiebepassage erreichen wir den Startpunkt der Abfahrt. Mit viel Flow rauschen wir durch den Wald, im weiteren Verlauf wird der Trail technischer mit einigen engen Serpentinaen. Am Ende der Abfahrt stoßen wir wieder auf die Soča, nach einem kurzen Gegenanstieg gelangen wir zurück zu unserem Ausgangspunkt von wo aus wir am Nachmittag die Heimreise antreten.

20 km / ↑ 1040 hm / ↓ 1130 hm

**Änderungen im Reiseverlauf vorbehalten.**

#### Teilnahmevoraussetzungen/Anforderungen

Für eine Teilnahme an dieser Tour ist eine sehr gute Kondition für bis zu 1.800 hm/Tag und bis zu 60 km Tagesleistung erforderlich. Die teilweise anspruchsvollen Singletrails (bis S2, Einzelpassagen S3, [www.singletrail-skala.de](http://www.singletrail-skala.de)) erfordern sehr gutes fahrtechnisches Können. Vereinzelt muss mit kurzen Schiebe- und Tragepassagen gerechnet werden.

Um die Abfahrten genießen und bewältigen zu können empfehlen wir ein All-Mountain- oder leichtes Enduro-Fully mit mindestens 120 mm Federweg.

#### Weitere Infos und Buchung

freiraus Verlag | Mountainbikereisen

Immich & Kemmler GbR

Hans-Mielich-Straße 12

81543 München


[info@mtb-slowenien.de](mailto:info@mtb-slowenien.de)

[www.mtb-slowenien.de](http://www.mtb-slowenien.de)

Tel: +49 (0)89 - 228 00 195



Der krönende Abschluss: Trail von der Planina Golobar



Abfahrt vom Stol mit Blick auf den Krn